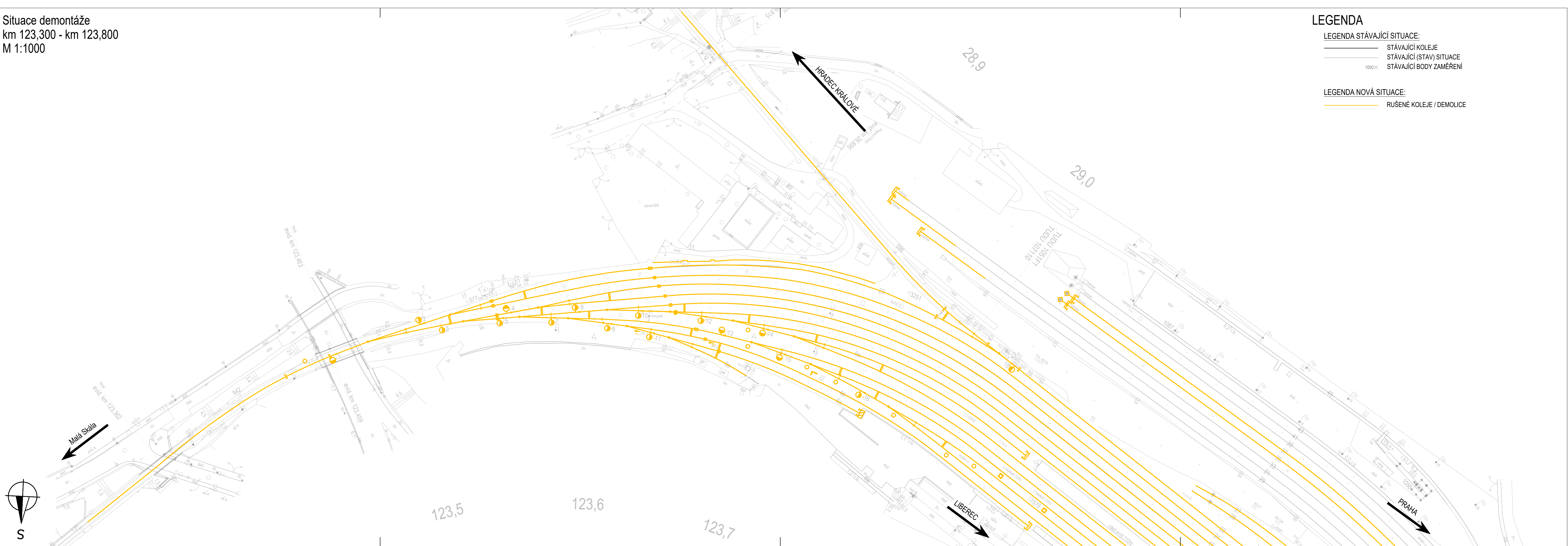


Situace demontáže
km 123,300 - km 123,800
M 1:1000



LEGENDA

- LEGENDA STÁVAJÍCÍ SITUACE:
- STÁVAJÍCÍ KOLEJE
 - STÁVAJÍCÍ (STAV) SITUACE
 - STÁVAJÍCÍ BODY ZAMĚŘENÍ
- LEGENDA NOVÁ SITUACE:
- RUŠENÉ KOLEJE / DEMOLICE

Ministerstvo dopravy
Státní fond dopravní
infrastruktury

Paré:

Jiná ověření:

Orientační schéma:


Razítko oprávněné osoby:

Podpis: Datum:

Revize:	Datum:	Popis:	Kontroloval:
-	-	-	-
-	-	-	-
-	-	-	-
000	30.11.2022	Dokumentace pro územní řízení k čístopisu	Bc. Michal Munzar


Stavebník/Investor:
Adresa:
Zástupce investora:
Adresa:

Správa železnic, státní organizace
Dlážděná 1003/7, 110 00 Praha 1
Stavební správa západ
Sokolovská 1995/278, 190 00 Praha 9




Zhotovitel díla:
Adresa:
Kontakt:

PROJEKT servis spol. s r.o.
U Elektry 830/2b, 198 00 Praha 9
T: +420 281 090 860
E: firma@projekt-servis.cz



Zhotovitel objektu:
Adresa:
Kontakt:

PROJEKT servis spol. s r.o.
U Elektry 830/2b, 198 00 Praha 9
T: +420 281 090 860
E: firma@projekt-servis.cz



Hlavní projektant (HIP): Ing. Martin Koudelka

Specialista: Ing. Miroslav Vala

Název stavby/akce:	Rekonstrukce žst. Turnov	Označení investora: S631700077
		Označení zhotovitele: ZAK-2021-13
Název části:	Kolejový svršek a spodek	Označení části: D.2.1.1
Název objektu/díleční části:	ŽST Turnov, železniční svršek a spodek	Označení objektu/komplexu: SK 11-00-01
Název přílohy:	Situace demontáže	Číslo přílohy: 2 . 021
Název díleční části přílohy:	km 123,300 - km 123,800	
Odpovědný projektant:	Zpracovatel přílohy: Ing. Juraj Lednický	Měřítko: 1:1000 Formáty: 5 x A4
Kraj:	Katastrální území: Turnov [771601]	TUDU: 1051
Liberecký		
Označení investora:	Stupeň dokumentace: Část:	Objekt: Příloha: Revize:
S 6 3 1 7 0 0 0 7 7	- 1 0 U R X - 0 2 1 1 0 1 1	- S K 1 1 X 1 0 0 1 2 - X X - 2 - 1 0 2 1 - 0 0 0
[Prostor pro další informace]		